

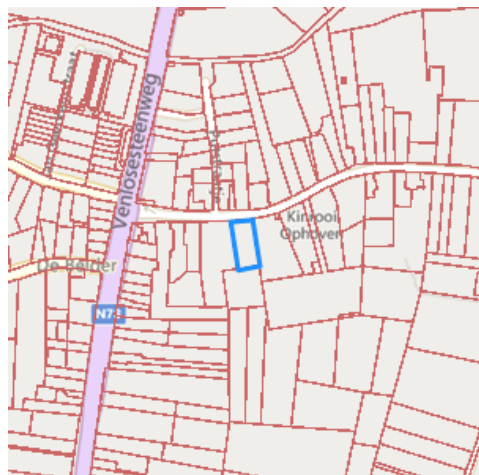
Recht van voorkoop

Gegevens opvraging

Ordernummer:	O2024-0369187	Datum opzoeking:	22/04/2024
Referentienummer:	Maasstraat 14-1	Zoekdata:	72026A0817/02A000
Datum opzoeking themabestand:	22/04/2024	Perceel:	72026A0817/02A000

Resultaat opvraging perceel gelegen in KINROOI afdeling , sectie A met perceelnummer 0817/02A000 [72026A0817/02A000]

Indicatieve kaartweergave



Resultaat

- Geen voorkooprecht van toepassing

Legende

- Voorkooprecht van toepassing
- Geen voorkooprecht van toepassing

Welke informatie kan u terugvinden in dit uittreksel?

In dit uittreksel worden alle Vlaamse voorkooprechten vermeld. Conventionele voorkooprechten en eventuele federale voorkooprechten vallen buiten het toepassingsgebied van dit uittreksel en moet u opzoeken via andere kanalen.

Datum informatieve vraag

De datum waarvoor de Vlaamse voorkooprechten opgevraagd worden.

Datum opzoeking themabestand

De datum waarop het geografisch themabestand 'Vlaamse voorkooprechten' werd nagegaan of er al dan niet Vlaamse voorkooprechten van toepassing zijn op de gevraagde percelen. De resultaten m.b.t voorkooprechten zijn bijgevolg enkel geldig voor deze datum. Deze datum kan maximum 2 jaar terug in de tijd gaan i.v.m. de datum opzoeking themabestand.

Kolommen

De kolommen type, overzicht, begunstigen, begindatum bekendmaking en prioriteit worden enkel ingevuld indien er een voorkooprecht van toepassing is en de informatie gekend is.

Bron vastgoedinfo

Deze opvraging kwam tot stand in samenwerking met Informatie Vlaanderen en op basis van het geografisch themabestand 'Vlaamse voorkeurechten', erkend als authentieke geografisch gegevensbron (Decreet van 25 mei 2007 houdende de harmonisering van de procedures van voorkeurechten (B.S. 24/07/2007) en Besluit van de Vlaamse Regering van 13 juli 2012 tot vaststelling van de datum van inwerkingtreding van het decreet van 25 mei 2007 houdende de harmonisering van de procedures van voorkeurechten en houdende de erkenning van het geografisch themabestand 'Vlaamse voorkeurechten' als authentieke geografische gegevensbron (B.S. 10/08/2012)).

Document gegenereerd op basis van de gegevens ontvangen van Informatie Vlaanderen via de ORIS webservice.

CIB vlaanderen vzw - Kortrijksesteenweg 1005 - 9000 Gent
0425.043.508 - vastgoedinfo@vastgoedloket.be

Gegevens opvraging

Ordernummer:	O2024-0369186	Datum opzoeking:	22/04/2024
Referentienummer:	Maasstraat 14-1	Zoekdata:	72026A0817/02A000
Perceel:	72026A0817/02A000		

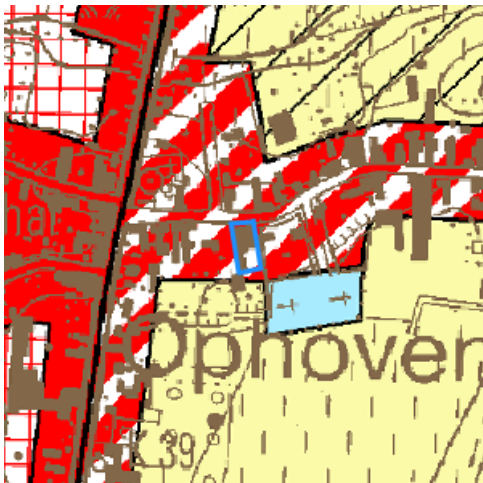
Informatieaanvraag Gewestinfo

Resultaat opvraging perceel gelegen in KINROOI afdeling , sectie A met perceelnummer 0817/02A000 [72026A0817/02A000]













Gewestplan

Hoofdbestemming (*):	woongebieden met landelijk karakter
Datum goedkeuring gewestplan:	15/11/1980
Gewestplan:	origineel gewestplan Limburgs Maasland
Categorie:	Wonen

Indicatieve kaartweergave



Legende

 0100 - Woongebieden	 0700 - Groengebieden
 0105 - Woonuitbreidingsgebieden	 0701 - Natuurgebieden
 0200 - Gebieden voor gemeenschapsvoorziening en openbaar nut	 0702 - Natuurgebieden met wetenschappelijke waarde of natuurreervaten
 0400 - Recreatiegebieden	 0800 - Bosgebieden
 0401 - Gebieden voor dagrecreatie	 0900 - Agrarische gebieden
 0402 - Gebieden voor verblijfsrecreatie	 0901 - Landschappelijke waardevolle agrarische gebieden
 0410 - Gebieden voor toeristische recreatieparken (TRP)	 1000 - Industriegebieden
 0500 - Parkgebieden	 1100 - Ambachtelijke bedrijven en KMO's
 0600 - Bufferzones	 1700 - Landelijke gebieden

Uitgebreide legende <https://www.realsmart.be/gewestplan.pdf>

Gewestelijk ruimtelijk uitvoeringsplan

Er is geen informatie beschikbaar op het gekozen perceelnummer.

Indicatieve kaartweergave



Legende

-  Contouren van grondvlakken
-  Contouren van overdrukken (indien geen grondvlak van GewRUP aanwezig, is bestemming op gewestplan ook nog van kracht)
-  Contouren van lijnen

Welke informatie kan u terugvinden in dit uittreksel?

Gewestplan

Het gewestplan is een verouderd planningsinstrument dat enkel nog van kracht is op die plekken waar het niet vervangen is door een nieuwer plan. Na 2000 zijn de bestemmingen van het gewestplan op vele plekken gewijzigd door de opmaak van de 'ruimtelijke uitvoeringsplannen' (RUP'S).

Belangrijke Noot

Wilt u weten welke bestemming geldt op een bepaald perceel, dan vraagt u dit best na bij de gemeente. Zij hebben een overzicht van alle geldende plannen (ruimtelijke uitvoeringsplannen van gewest, provincie of gemeente, maar ook bijzonder plannen van aanleg) die het gewestplan intussen mogelijks hebben vervangen.

Gewestelijk Ruimtelijk Uitvoeringsplan

Een ruimtelijk uitvoeringsplan heeft uitvoering aan een ruimtelijk structuurplan. Het heeft een verordende waarde voor alle overheidsbeslissing. Het Vlaams gewest maakt gewestelijke ruimtelijke uitvoeringsplannen op. Ook provincies en gemeenten maken ruimtelijke uitvoeringsplannen op. Raadpleeg de gemeente of provincie voor een overzicht van de plannen op hun grondgebied.

Meer info

www.ruimtelijkeordering.be

* Indien het perceel ingetekend is met meerdere bestemmingen, kan u de andere bestemmingen via de legende afleiden.

Bron vastgoedinfo

Deze opvraging bevat overheidsinformatie verkregen van Ruimte Vlaanderen, Koning Albert II-Laan 19 bus 11, 1210 Brussel, namens het Vlaams Gewest en Informatie Vlaanderen, Havenlaan 88, 1000 Brussel wat betreft het Grootchalig Referentie Bestand Vlaanderen (GRB).

Document gegenereerd op basis van de gegevens ontvangen van Ruimte Vlaanderen via de ORIS webservices.

CIB vlaanderen vzw - Kortrijksesteenweg 1005 - 9000 Gent
0425.043.508 - vastgoedinfo@vastgoedloket.be

Gegevens opvraging

Ordernummer:	O2024-0369188	Datum opzoeking:	22/04/2024
Referentienummer:	Maasstraat 14-1	Zoekdata:	72026A0817/02A000
Perceel:	72026A0817/02A000		

Resultaat opvraging perceel gelegen in KINROOI afdeling , sectie A met perceelnummer 0817/02A000 [72026A0817/02A000]

Informatievraag: beschermd onroerend erfgoed

Indicatieve kaartweergave



Resultaat

- **Woning Reynders:** (detail zie bijlage)

Legende

- | | |
|--|---|
| ■ Cultuurhistorische landschappen | ■ Monumenten |
| □ Archeologische sites | □ Overgangszones |
| ■ Stads- en dorpsgezichten | |

Informatievraag: vastgestelde inventaris onroerend erfgoed

Indicatieve kaartweergave



Resultaat

- **Burgerhuis:** (detail zie bijlage)
- **Huis Reynders:** (detail zie bijlage)

Legende

- | | |
|---|--|
| □ Landschapsatlas | □ Archeologische zones |
| □ Historische tuinen en parken | ■ Bouwkundig erfgoed - gehelen |
| ■ Houtige beplantingen | ● Bouwkundig erfgoed - relicten |

Informatievraag: wetenschappelijke inventaris onroerend erfgoed

Indicatieve kaartweergave



Resultaat

- **Huis Reynders:** Bouwkundig (detail zie bijlage)

Legende

- | | |
|------------------------------------|------------------------|
| ■ Historische tuinen en parken | ▣ Houtige beplantingen |
| □ Archeologische zones | □ Landschapatlas |
| ▣ Bouwkundig erfgoed -
gehelen | ● Orgels |
| ▲ Bouwkundig erfgoed -
relicten | |

Informatievraag: Unesco werelderfgoed

Indicatieve kaartweergave



Resultaat

- Het onroerend goed is niet opgenomen in de Unesco Werelderfgoedlijst

Legende

- | |
|---------------|
| ▣ Bufferzones |
| ▣ Kernzones |

Welke informatie kan u terugvinden in dit uittreksel?

Beschermd onroerend erfgoed

Onroerend erfgoed wordt beschermd omdat het van grote waarde is voor de gemeenschap. Het moet minimaal in de staat blijven waarin het zich bevond op het moment van de bescherming.

Het onroerend erfgoeddecreet voorziet vier mogelijke beschermingsstatuten;

1. een beschermd monument
2. een beschermd cultuurhistorisch landschap
3. een beschermd stads- of dorpsgezicht
4. een beschermde archeologische site

Geïnteriseerd onroerend erfgoed

Het agentschap Onroerend Erfgoed heeft de expliciete opdracht om al het waardevolle onroerend erfgoed in Vlaanderen te inventariseren. Door de jaren heen zijn er meerdere wetenschappelijke inventarissen opgemaakt over bouwkundig, landschappelijk en archeologisch erfgoed. Daarnaast zijn er ook enkele thematische inventarissen gerealiseerd: over historische tuinen en parken, houtige beplantingen met erfgoedwaarde en orgels.

Geïnteriseerd onroerend erfgoed is opgenomen in een wetenschappelijke inventaris. Zo'n opname heeft geen rechtsgevolgen. Het goed wordt enkel beschreven en gedocumenteerd.

Vastgesteld onroerend erfgoed

De vaststelling van een inventaris is één van de instrumenten die de Vlaamse overheid kan inzetten om onroerend erfgoed te behouden. Hiermee bevestigt de bevoegde minister dat alle erfgoeditems op een vastgestelde lijst erfgoedwaarde bezitten en nog altijd bewaard zijn. Bij een vastgesteld item moet de overheid, eigenaar of beheerder rekening houden met bepaalde rechtsgevolgen, die verschillen naargelang de inventaris.

Het onroerenderfgoeddecreet voorziet in de vaststelling van minstens vijf inventarissen:

- De inventaris van het bouwkundig erfgoed
- De landschapsatlas
- De inventaris van de archeologische zones
- De inventaris van houtige beplantingen met erfgoedwaarde
- De inventaris van historische tuinen en parken

Unesco werelderfgoed

De Werelderfgoedconventie van 1972 betracht cultureel en natuurlijk erfgoed dat van unieke en universele waarde is voor de mensheid, te bewaren en te ontsluiten voor toekomstige generaties. Meer dan 190 lidstaten hebben deze Conventie ondertekend. België is sinds 1996 ook partij bij het Werelderfgoedverdrag. Zowel cultureel als natuurlijk erfgoed, als erfgoed dat daarvan een gecombineerde vorm is, kan voor de Werelderfgoedlijst worden voorgedragen. Vlaanderen telt momenteel vijf beschermingen op de Werelderfgoedlijst: een serie van 13 begijnhoven en van 26 belforten, het atelier Plantin-Moretus, de woning Giuette en de volledige Brugse binnenstad.

Informatieverplichting

Iedereen die **een beschermd onroerend erfgoed** verkoopt of verhuurt voor meer dan negen jaar dient in de publiciteit én in de onderhandse en authentieke akte vermelden dat het om een beschermd goed gaat, en wat de precieze rechtsgevolgen daarvan zijn.

Iedereen die **een geïnteriseerd onroerend goed** verkoopt of verhuurt voor meer dan negen jaar, moet dit niet in de publiciteit vermelden, maar wel in de onderhandse en authentieke akte, alsook de precieze rechtsgevolgen die aan de opname verbonden zijn door een verwijzing naar hoofdstuk 4 van het Onroerenderfgoeddecreet op te nemen.

Archeologie

Op percelen die in een voorlopig of definitief beschermde archeologische site gelegen zijn of die in een archeologische zone gelegen zijn die opgenomen is in de vastgestelde inventaris van archeologische zones dient de archeologieregelgeving te worden nageleefd. Zorg dat je het correcte traject volgt bij vergunningsaanvragen.

Wetgeving

Decreet van 12 juli 2013 betreffende het onroerend erfgoed, gewijzigd bij het decreet van 4 april 2014 (Belgisch Staatsblad 17 oktober 2013 en 15 april 2014). Besluit van de Vlaamse Regering betreffende de uitvoering van het Onroerenderfgoeddecreet van 12 juli 2013.

Meer info

www.onroerenderfgoed.be

Bron vastgoedinfo

Deze opvraging bevat overheidsinformatie verkregen van het Agentschap Onroerend Erfgoed, Koning Albert-II-Laan 19, bus 5, 1210 Brussel en Informatie Vlaanderen, Havenlaan 88, 1000 Brussel wat betreft het Grootchalig Referentie Bestand Vlaanderen (GRB).

Bijlage

Informatieaanvraag Onroerend erfgoed

(Referentienummer: Maasstraat 14-1)

Resultaat opvraging perceel gelegen in KINROOI afdeling , sectie A met perceelnummer 0817/02A000 [72026A0817/02A000]

Beschermd onroerend erfgoed

Beschermd monument: Woning Reynders

Beschermd monument

Beknopte karakterisering

Typologies [boerenburgerhuizen](#)

Stijl

Datering [eerste helft 18de eeuw](#)

Beschrijving

Woning van de familie Reynders uit de eerste helft van de 18de eeuw in Maasstijl.

Historiek

Dit is de woning van de kapiteinsfamilie Reynders. De familie Reynders wordt voor het eerst in Ophoven vermeld in 1616. Simon Reynders (†1793) was de laatste kapitein van de schuttersgilde van Ophoven. In 1816 was H. Reynders burgemeester.

Het huidige gebouw is de restant van een grote, U-vormige hoeve, zoals aangeduid op de Ferrariskaart (1771-77). In de Atlas van de Buurtwegen (1845) is de huidige toestand reeds waarneembaar. Volgens het chronogram in de gevel dateert het huis van 1707: "BIS COMBUSTA/REAEDIFICAT[A?]" ("Twee maal afgebrand, terug opgebouwd"). De datering is niet volledig duidelijk: mogelijk dateert het huis van 1707 en werd het heropgebouwd na een brand. De gevelsteen werd dan aangebracht na een tweede brand, mogelijk de brand die in de bokkenrijdersperiode 1790-1793 de schuur aan overzijde van de straat vernielde en gesticht was door Philip Mertens, bendevoorzitter van de bokkenrijders en buurman van Simon Reynders. De historische context van dit feit is de volgende. Het einde van de 18de eeuw wordt in het Maasland gekenmerkt door het optreden van een belangrijke zogenaamde Bokkenrijdersbende, waarvan de meeste leden in Ophoven-Geistingen woonden. Zij maakten zich voornamelijk schuldig aan brandstichting, en afpersing door middel van dreigbrieven, de zogenaamde 'brandbrieven'. Een 'eerste bende' wordt in 1785 gevangengenomen. Zij stond onder leiding van Henricus Houben van Maaseik. De repressie was verschrikkelijk: 3% van de volwassen bevolking van Ophoven-Geistingen werd terechtgesteld. Een tweede bende opereerde in 1790-93. Een gedeelte van deze bende was van Maaseik. De bende werd in 1794 door drossaard Clercx terechtgesteld.

Waarschijnlijk bouwde kapitein Joannes Reynders (†1758) het huidige huis in de Maasstraat. Het is een L-vormig gebouw in Maasstijl, met het woonhuis aan straatzijde. De haakse vleugel tegen de achtergevel is het dienstgebouw. Qua stijl dateert dit huis in ieder geval uit de eerste helft van de 18de eeuw.

Beschrijving

De woning Reynders bestaat uit witgekalkte, bakstenen gebouwen onder schilddaken met twee dakkapellen. De voorgevel is bepleisterd en witgeschilderd en heeft een gepikte plint met twee getraliede keldergaten. Het woonhuis is gesitueerd in de vleugel aan straatzijde. De beide hoeken op de benedenverdieping van de voorgevel zijn afgewerkt als eenvoudige zuilen. Boven de woonhuisdeur is een gevelsteen aanwezig met het hogervermelde chronogram. De muuropeningen bestaan uit rechthoekige, beluikte vensters in houten kozijnen, kruiskozijnen op de benedenverdieping, bolkozijnen op de bovenverdieping. Rechts in de gevel is de woonhuisdeur gesitueerd, rechthoekig in een geprofileerde kalkstenen omlijsting met bovenlicht en kalkstenen tussendorpel, op de latei staat het opschrift IHS. Links is een rechthoekige deur in houten kozijn met een ellipsvormige oculus als bovenlicht aanwezig. De muuropeningen in de linkerzijgevel en de haakse vleugel zijn gewijzigd.

Interieur

De indeling van de woning bleef grosso modo bewaard. De plafonds zijn bepleisterd, met zichtbare moer- en kinderbalken op beide verdiepingen. In de gang bleven de kalkstenen vloertegels bewaard. Slechts een paar deuren zijn nog authentiek, maar dateren waarschijnlijk toch uit de 19de eeuw. Trap en schouwen werden gewijzigd. Mogelijk is er nog een originele schouw versierd met Delftse tegels in het gebouw aanwezig.

Bibliografie

- Atlas der Buurtwegen, opgesteld tussen 1840-1845, schaal 1:2.500.
- Kabinetskaart van de Oostenrijkse Nederlanden van Jozef François de Ferraris, opgesteld tussen 1770-1778, schaal 1:11.520.
- GEERKENS H.J. & SNIJDERS D. 1961: Oude hoeven te Ophoven-Geistingen, *Het Oude Land van Loon* 16, s.l., 235-272).
- S.N. 1981: *Ken je gemeente... Kinrooi*, Kinrooi, 22.

De bescherming als monument betreft de woning van de familie Reynders uit de eerste helft van de 18de eeuw in Maasstijl.

Waarden

Historische waarde

De woning is sterk verweven met de geschiedenis van de gemeente: het was het huis van de bekende familie Reynders, die gedurende meer dan een eeuw de kapiteins leverde voor de schuttersgilde, en later de eerste burgemeester.

Bovendien is het huis verbonden met één van de meest dramatische momenten uit de geschiedenis van Ophoven-Geistingen, met name het optreden van de z.g. Bokkenrijdersbendes op het einde van de 18de eeuwen de daar op volgende, buitensporige repressies.

Huis Reynders is beschermd als monument omwille van het algemeen belang gevormd door de:

Historische waarde

in casu *architectuurhistorische waarde*: Het huis Reynders is een indrukwekkende, gaaf bewaarde woning uit de eerste helft van de 18de eeuw, opgetrokken in de late Maasstijl, typisch voor deze periode. Het gebruik van houten kozijnen is een regionale, Kempisch-Maaslandse variant van de voor de Maasstijl gebruikelijke kalkstenen vensteromlijstingen. Gaaf bewaarde, burgerlijke gebouwen uit deze periode zijn zowel in de Kempen als in het Maasland zeer zeldzaam.

Is de aanduiding van

- **Maasstraat 14 (Kinrooi)** L-vormig gebouw in Maasstijl, met het woonhuis aan straatzijde; de haakse vleugel tegen de achtergevel is het dienstgebouw. Qua stijl dateert dit huis in ieder geval uit de eerste helft van de 18de eeuw.

Meer info

- <https://id.erfgoed.net/aanduidingsobjecten/2008>

Beschermingsbesluiten

- **Woning Reynders en ommuurde tuin van verdwenen pastorie** - <https://id.erfgoed.net/besluiten/4444>
Definitieve beschermingsbesluiten

Vastgesteld bouwkundig erfgoed: Burgerhuis

Vastgesteld bouwkundig erfgoed

Beknopte karakterisering

Typologies [burgerhuizen](#)

Datering [tweede kwart 19de eeuw](#)

Beschrijving

Alleenstaand burgerhuis, een breedhuis van het dubbelhuistype, van 1848. Bakstenen gebouw van drie traveeën en twee bouwlagen. onder zadeldak.

Waarden

Historische waarde

Architecturale waarde

Is de aanduiding van

- **Maasstraat 8 (Kinrooi)** Alleenstaand burgerhuis, een breedhuis van het dubbelhuistype, van 1848. Bakstenen gebouw van drie traveeën en twee bouwlagen. onder zadeldak.

Meer info

- <https://id.erfgoed.net/aanduidingsobjecten/15844>

Beschermingsbesluiten

- [Besluit tot vaststelling van de inventaris bouwkundig erfgoed in de provincie Limburg - https://id.erfgoed.net/besluiten/14564](https://id.erfgoed.net/besluiten/14564)
SchrappingsbesluitenVaststellingsbesluiten

Vastgesteld bouwkundig erfgoed: Huis Reynders

Vastgesteld bouwkundig erfgoed

Beknopte karakterisering

Typologies [boerenburgerhuizen](#), [hoeven](#)

Stijl

Datering [eerste helft 18de eeuw](#)

Beschrijving

L-vormig gebouw in Maasstijl, met het woonhuis aan straatzijde; de haakse vleugel tegen de achtergevel is het dienstgebouw. Qua stijl dateert dit huis in ieder geval uit de eerste helft van de 18de eeuw.

Waarden

Historische waarde

Architecturale waarde

Is de aanduiding van

- **Maasstraat 14 (Kinrooi)** L-vormig gebouw in Maasstijl, met het woonhuis aan straatzijde; de haakse vleugel tegen de achtergevel is het dienstgebouw. Qua stijl dateert dit huis in ieder geval uit de eerste helft van de 18de eeuw.

Meer info

meer info

- <https://id.erfgoed.net/aanduidingsobjecten/18041>

Beschermingbesluiten

- [Besluit tot vaststelling van de inventaris bouwkundig erfgoed in de provincie Limburg - https://id.erfgoed.net/besluiten/14564](https://id.erfgoed.net/besluiten/14564)
Schrappingsbesluiten Vaststellingsbesluiten

Huis Reynders



Beknopte karakterisering

Typologies [boerenburgerhuizen](#), [hoeven](#)

Stijl

Datering [eerste helft 18de eeuw](#)

Beschrijving

Woning van de kapiteinsfamilie Reynders. De familie Reynders wordt voor het eerst in Ophoven vermeld in 1616. Simon Reynders (+ 1793) was de laatste kapitein van Ophoven. In 1816 was H. Reynders burgemeester.

Het huidige gebouw rest van een grote, U-vormige hoeve, zoals aangeduid op de Ferrariskaart (1771-77); in de Atlas van de Buurtwegen (1845) is de toestand zoals de huidige. Volgens het chronogram in de gevel dateert het huis dateert van 1707: BIS COMBUSTA/REAEDIFICAT[A?]. De datering is niet volledig duidelijk: mogelijk dateert het huis van 1707 en werd het heropgebouwd na een brand; de gevelsteen kan aangebracht zijn na een tweede brand, mogelijk de brand die in de bokkenrijdersperiode 1790-1793 de schuur aan de overzijde van de straat vernielde; de brand was gesticht door Philip Mertens, bendevoofd van de bokkenrijders en buurman van Simon Reynders. Waarschijnlijk bouwde Joannes Reynders (+ 1758) het huidige huis; ook hij was kapitein van de schuttersgilde.

L-vormig gebouw in Maasstijl, met het woonhuis aan straatzijde; de haakse vleugel tegen de achtergevel is het dienstgebouw. Qua stijl dateert dit huis in ieder geval uit de eerste helft van de 18de eeuw.

Witgekalkte, bakstenen gebouwen onder schilddaken (Vlaamse pannen); twee dakkapellen (leien). De voorgevel is bepleisterd en witgeschilderd. Gepikte plint; twee getraliede keldergaten.

Woonhuis in de vleugel aan straatzijde. De beide hoeken op de benedenverdieping van de voorgevel zijn afgewerkt als eenvoudige zuilen. Boven de woonhuisdeur een gevelsteen met opschrift (1707). Rechthoekige, beluikte vensters in houten kozijnen, kruiskozijnen op de benedenverdieping, bolkozijnen op de bovenverdieping. Rechts de woonhuisdeur, rechthoekig in een geprofileerde kalkstenen omlijsting met bovenlicht en kalkstenen tussendorpel; op de latei het opschrift IHS. Links een rechthoekige deur in houten kozijn met een ellipsvormige oculus als bovenlicht.

De muuropeningen in de linkse zijgevel en de haakse vleugel zijn gewijzigd.

- S.N., *Ken je gemeente... Kinrooi*, (Kinrooi), 1981, p. 22.
- H. J. GEERKENS - SNIJDERS D., *Oude hoeven te Ophoven-Geistingen*, (Het Oude Land van Loon, 16, 1961, p. 235-272).

Is aangeduid als

- **Maasstraat 14 (Kinrooi)** L-vormig gebouw in Maasstijl, met het woonhuis aan straatzijde; de haakse vleugel tegen de achtergevel is het dienstgebouw. Qua stijl dateert dit huis in ieder geval uit de eerste helft van de 18de eeuw.

- **Maasstraat 14 (Kinrooi)** De bescherming als monument betreft de woning van de familie Reynders uit de eerste helft van de 18de eeuw in Maasstijl.

Is deel van

- **Maasstraat (Kinrooi)**

Meer info

- <https://id.erfgoed.net/erfgoedobjecten/73181>

Mobiscore

Wat?

Hoe gemakkelijk raak je met de fiets of te voet van je huis of nieuwe thuis naar de dichtstbijzijnde scholen, winkels, openbaar vervoerhaltes en andere voorzieningen? Je berekent het met de Mobiscore. Die helpt je in je zoektocht naar een nieuwe, duurzaam gelegen woning. Hoe hoger de Mobiscore op de schaal van 0 tot 10, hoe lager de mobiliteits- en milieu-impact van je woonplaats.

Waarom?

Met de Mobiscore kun je bewust kiezen voor een nieuwe woonplaats waar je zelden of nooit een auto nodig hebt. Zo draag je bij aan minder files, luchtvervuiling, geluidsoverlast en geurhinder. Je kunt je mobiliteitsimpact verkleinen door je woonplaats strategisch te kiezen – vlak bij voorzieningen en goed bereikbaar te voet en met de fiets.

72026A0817/02A000

6,8/10

 Openbaar vervoer Beperkt aanbod	
 Onderwijs Redelijk bereikbaar te voet of met de fiets	De score houdt rekening met een geheel aan voorzieningen: kleuteronderwijs, lager onderwijs en middelbaar onderwijs.
 Winkels & diensten Redelijk bereikbaar te voet of met de fiets	De score houdt rekening met een geheel aan voorzieningen: bakkers, slagers, voedingswinkels, restaurants, cafés, kledingzaken, doe-het-zelfzaken, bank- en verzekeringskantoren, postkantoren en -punten, gemeentehuizen en rechtbanken.
 Cultuur, sport & natuur Redelijk bereikbaar te voet of met de fiets	De score houdt rekening met een geheel aan voorzieningen: bibliotheken, bioscopen, sportaccommodaties, zwembaden, schouwburgen/concertzalen/cultuurcentra en openbare parken/provinciale domeinen/ natuurgebieden.
 Gezondheid & zorg Zeer slecht bereikbaar te voet of met de fiets	De score houdt rekening met een geheel aan voorzieningen: dokters, tandartsen, apothekers, geestelijke gezondheidszorg, ziekenhuizen, kinderopvang, ouderenvoorzieningen, O.C.M.W. en lokale dienstencentra.

 [Meer info - www.mobiscore.be](http://www.mobiscore.be)



Mobiscore is een initiatief van de Vlaamse Overheid:

De Vlaamse overheid - Departement Omgeving



Koning Albert II-Laan 20 bus 8, 1000 Brussel

Gegevens opvraging

Ordernummer:	O2024-0369190	Datum opzoeking:	22/04/2024
Referentienummer:	Maasstraat 14-1	Zoekdata:	72026A0817/02A000
Perceel:	72026A0817/02A000		

Resultaat opvraging perceel gelegen in KINROOI afdeling , sectie A met perceelnummer 0817/02A000 [72026A0817/02A000]

Indicatieve kaartweergave



Resultaat

- Op deze locatie werden er geen entiteiten gevonden die zijn opgenomen in het register van herstellvorderingen.

Woningkwaliteit

De wet zegt dat iedereen recht heeft op menswaardig wonen. Een gezonde woning met een minimum aan comfort is immers een belangrijke voorwaarde voor een goede levenskwaliteit. Elke woning in Vlaanderen moet daarom voldoen aan een aantal minimumnormen op het vlak van veiligheid, gezondheid en basiscomfort. Die woningkwaliteitsnormen liggen vast in de Vlaamse Codex Wonen.

Wie een verkrotte woning verhuurt, te huur stelt of ter beschikking stelt, maakt zich schuldig aan krotverhuur en dat is een misdrijf waar zware straffen op staan. Het parket kan de verhuurder daarvoor vervolgen.

Het register van herstellvorderingen verzamelt alle panden waarvoor door de wooninspecteur in het kader van de strafrechtelijke procedure inzake woningkwaliteitshandhaving een herstellvordering werd opgesteld en waarvoor nog niet werd vastgesteld dat deze herstellvordering uitgevoerd werd. Dit register is te onderscheiden van de inventaris van ongeschikte en onbewoonbare woningen, dewelke enkel woningen bevat die ongeschikt of ongeschikt en onbewoonbaar verklaard zijn via een besluit.

U leest meer over herstellvorderingen op de pagina "[De strafrechtelijke procedure van de Vlaamse wooninspectie?](#)"

Bron Wonen Vlaanderen

Deze opvraging kwam tot stand in samenwerking met Wonen Vlaanderen en op basis van het Vlaams Loket Woningkwaliteit en het Register van herstellvorderingen.

Document gegenereerd op basis van de gegevens ontvangen van Wonen Vlaanderen via de ORIS webservices.

CIB vlaanderen vzw - Kortrijksesteenweg 1005 - 9000 Gent
0425.043.508 - vastgoedinfo@vastgoedloket.be

Gegevens opvraging

Ordernummer:	O2024-0369191	Datum opzoeking:	22/04/2024
Referentienummer:	Maasstraat 14-1	Zoekdata:	72026A0817/02A000
Perceel:	72026A0817/02A000		

Resultaat opvraging perceel gelegen in KINROOI afdeling , sectie A met perceelnummer 0817/02A000 [72026A0817/02A000]

Indicatieve kaartweergave



Resultaat

- Op deze locatie werden er geen entiteiten gevonden die zijn opgenomen in het Vlaamse inventaris van ongeschikte en onbewoonbare woningen.

Woningkwaliteit

De wet zegt dat iedereen recht heeft op menswaardig wonen. Een gezonde woning met een minimum aan comfort is immers een belangrijke voorwaarde voor een goede levenskwaliteit. Elke woning in Vlaanderen moet daarom voldoen aan een aantal minimumnormen op het vlak van veiligheid, gezondheid en basiscomfort. Die woningkwaliteitsnormen liggen vast in de Vlaamse Codex Wonen.

Met de heffing op ongeschikte en onbewoonbare woningen, ook wel 'krotbelasting' genoemd, wil de Vlaamse overheid de verloedering van de leefomgeving tegengaan. De belasting is gericht op ongeschikt of onbewoonbaar verklaarde woningen of gebouwen. Die gebouwen komen terecht in een inventaris die opgemaakt en beheerd wordt door Wonen-Vlaanderen.

Naast deze belasting kunnen Vlaamse gemeenten ook zelf belastingen heffen en innen om leegstand en verwaarlozing tegen te gaan. De lijst met leegstaande gebouwen (zonder persoonsgegevens) kunt u opvragen bij de gemeente waar het pand gelegen is.

Het Vlaamse inventaris van ongeschikte en onbewoonbare woningen bestaat uit twee lijsten:

- woningen die ongeschikt of ongeschikt en onbewoonbaar werden verklaard op basis van de administratieve procedure tot ongeschikt- en onbewoonbaarverklaring van de Vlaamse Codex Wonen (boek 3);
- woningen die onbewoonbaar werden verklaard op basis van artikel 135 van de Nieuwe Gemeentwet.

U leest meer over ongeschikt- en onbewoonbaarheid op de pagina "[Wat als mijn woning niet in orde is?](#)"

U leest meer over heffingen op de pagina "[Heffing op ongeschikte en onbewoonbare woningen](#)"

Bron Wonen Vlaanderen

Deze opvraging kwam tot stand in samenwerking met Wonen Vlaanderen en op basis van het Vlaams Lokaet Woningkwaliteit en Vlaamse inventaris van ongeschikte en onbewoonbare woningen (VIVOO).

Document gegenereerd op basis van de gegevens ontvangen van Wonen Vlaanderen via de ORIS webservices.

CIB vlaanderen vzw - Kortrijksesteenweg 1005 - 9000 Gent
0425.043.508 - vastgoedinfo@vastgoedloket.be

Gegevens opvraging

Ordernummer:	O2024-0369189	Datum opzoeking:	22/04/2024
Referentienummer:	Maasstraat 14-1	Zoekdata:	72026A0817/02A000
Perceel:	72026A0817/02A000		

Resultaat opvraging perceel gelegen in KINROOI afdeling , sectie A met perceelnummer 0817/02A000 [72026A0817/02A000]

Informatievraag: Woningen met een conformiteitsattest Indicatieve kaartweergave



Resultaat

- Op deze locatie werden er geen entiteiten gevonden met een conformiteitsattest.

Informatievraag: CA verplicht Indicatieve kaartweergave



Resultaat

- Op deze locatie is een conformiteitsattest niet verplicht.

Informatievraag: CA beperkte duurtijd
Indicatieve kaartweergave



Resultaat

- Op deze locatie bedraagt de standaard geldigheidstermijn van een conformiteitsattest 120 maanden.

Woningkwaliteit

De wet zegt dat iedereen recht heeft op menswaardig wonen. Een gezonde woning met een minimum aan comfort is immers een belangrijke voorwaarde voor een goede levenskwaliteit. Elke woning in Vlaanderen moet daarom voldoen aan een aantal minimumnormen op het vlak van veiligheid, gezondheid en basiscomfort. Die woningkwaliteitsnormen liggen vast in de Vlaamse Codex Wonen.

Wie een woning in Vlaanderen verhuurt, moet ervoor zorgen dat deze volledig in orde is en voldoet aan bepaalde normen. U leest meer over woningkwaliteitsnormen op de pagina "[Welke zijn de woningkwaliteitsnormen?](#)"

Een gemeente kan het conformiteitsattest verplicht stellen voor een bepaald deel of voor alle huurwoningen (bv. de woningen in bepaalde wijken, de stadskern, woningen ouder dan 20 jaar,...). Het resultaat van deze opvraging werd hierboven weergegeven zoals bekend bij Wonen-Vlaanderen. Deze gegevensset wordt maandelijks geüpdatet. Gelieve ter volledigheid het gemeentelijk reglement te consulteren.

Het conformiteitsattest is een officieel document dat de gemeente aflevert en dat aantoont dat de woning op het moment van de controle aan de woningkwaliteitsnormen voldeed. In sommige gevallen kan ook Wonen-Vlaanderen een conformiteitsattest afleveren. Om na te gaan of een woning conform, veilig en gezond is, voert een woningcontroleur van de gemeente of van Wonen-Vlaanderen een conformiteitsonderzoek uit. Hij controleert de woning aan de hand van een technisch verslag.

De woning krijgt een conformiteitsattest als ze niet ongeschikt of onbewoonbaar is en voldoende rookmelders heeft. U leest meer over ongeschikt- en onbewoonbaarheid op de pagina "[Wat als mijn woning niet in orde is?](#)"

Een gemeente kan de geldigheidsduur van het attest - standaard tien jaar- beperken voor een bepaald deel of voor alle huurwoningen. Het resultaat van deze opvraging werd hierboven weergegeven zoals bekend bij Wonen-Vlaanderen. Deze gegevensset wordt maandelijks geüpdatet. Gelieve ter volledigheid het gemeentelijk reglement te consulteren.

Bron Wonen Vlaanderen

Deze opvraging kwam tot stand in samenwerking met Wonen Vlaanderen en op basis van het Vlaams Loket Woningkwaliteit.

Document gegenereerd op basis van de gegevens ontvangen van Wonen Vlaanderen via de ORIS webservices.

CIB vlaanderen vzw - Kortrijksesteenweg 1005 - 9000 Gent
0425.043.508 - vastgoedinfo@vastgoedloket.be